

ARRETE N° 00950 / MINEEF / SODEFOR du 18 OCT. 2010
Portant constitution d'enclave agricole en forêt classée de MABI
sise dans la Région administrative de l'Agnéby

LE MINISTRE DE L'ENVIRONNEMENT, DES EAUX ET FORETS

- Vu la Constitution ;
- Vu l'Accord Politique de Ouagadougou ;
- Vu la Loi n°65-425 du 20 décembre 1965 portant code forestier ;
- Vu Le Décret N° 2010-32 du 04 Mars 2010, portant nomination des membres du Gouvernement modifiant et complétant le décret N° 2010-28 du 23 Février 2010 ;
- Vu le Décret N° 2007-458 du 20 Avril 2007, portant organisation du Ministère de l'Environnement, des Eaux et Forêts ;
- Vu Le Décret N° 2010-42 du 25 Mars 2010, portant attribution des membres du Gouvernement ;
- Vu l'arrêté n°1865 AG du 07 octobre 1929 portant classement de la forêt de MABI;
- Vu l'arrêté n°1865 AG du 07 octobre 1929 portant classement de la forêt de MABI et en son article 3 (gestion des plantations de cacao) ;
- Vu l'arrêté n°2017 SE/F du 03 mai 1948 portant déclassement d'une portion de 1.000 ha ;
- Vu l'Arrêté N° 33/Minagra du 13 Février 1992, confiant la gestion des forêts classées du Domaine Forestier Permanent de l'Etat à la SODEFOR ;
- Vu le Procès-Verbal de délimitation ;

sur proposition du Directeur Général de la SODEFOR,

ARRETE

ARTICLE 1 :

Le bloc de forêt d'une superficie de 6.937,89 ha situé en forêt classée de MABI, objet de l'arrêté n°1865 AG du 07 octobre 1929, est constitué en enclave à vocation agricole dite « ENCLAVE DE MEBIFON »

ARTICLE 2 :

Le bloc forme un polygone de 25 sommets composé de deux parties : le sous bloc A d'une superficie de 6533,81 hectares, possède un périmètre de 34,82 kilomètres et forme un polygone de vingt-six (26) sommets.

Le sous bloc B d'une superficie de 404,28 hectares, possède un périmètre de 9,15 kilomètres et forme un polygone de cinq (05) sommets.

Les coordonnées rectangulaires des différents sommets et les distances qui les séparent sont précisées dans le tableau ci-dessous :

Tableau 1 : Coordonnées rectangulaires et distances entre sommets du Bloc A

Sommets	Coordonnées X	Coordonnées Y	Distances entre sommets	
			Sommets	(ml)
SF99	436123	654123	SF99-SF98	895,96
SF98	435497	653482	SF98-SF96	1 427,40
SF96	434074	653594	SF96-SF95	199,44
SF95	434002	653780	SF95-SF92	324,11
SF92	433719	653622	SF92-SF130	997,88
SF130	433026	652904	SF130-SF131	747,25
SF131	432968	653649	SF131-SF132	990,69
SF132	433675	654343	SF132-SF134	1 463,98
SF134	432232	654590	SF134-SF135	275,45
SF135	431993	654856	SF135-SF136	369,40
SF136	432214	655152	SF136-SF138	1 301,39
SF138	431634	656317	SF138-SF139	965,04
SF139	431643	657282	SF139-Sfa	456,60
SFa	431726	657731	SFa-SF143	676,12
SF143	431765	658406	SF143-SF145	1 369,91
SF145	430855	659480	SF145-SF147	1 567,48
SF147	430894	660997	SF147-SF151	3 970,33
SF151	434780	661814	SF151-SF152	391,19
SF152	434958	662162	SF152-SF155	2 408,11
SF155	437364	662263	SF155-SFd	503
SFd	437366	661760	SFd-SFc	505,03
SFc	437871	661754	SFc-SFb	1 664,24
SFb	439487	661388	SFb-SF109	1 260
SF109	439309	660148	SF109-SF106bis	3 010
SF106bis	441085	657694	SF106bis-SF102	4 122,87
SF102	439005	654135	SF102-SF99	2 882,02
SF99	436123	654123		

Sommets	Coordonnées X	Coordonnées Y	Distances entre sommets	
			Sommets	(ml)
SFb	439487	661388	SFb-SF109	1 260
SF109	439309	660148	SF109-SF106bis	3 010
SF106bis	441085	657694	SF106bis-SFf	1 400
SFf	441775	658913	SFf-SFe	2 973
SFe	439972	661278	SFe-SFb	190
SFb	439487	661388		

Tableau
2 :
Coordonnées
rectangulaires
et
distances
entre

sommets du Bloc B

ARTICLE 3 : Le sous bloc A est constitué au profit de la communauté autochtone de MEBIFON et le sous bloc B au profit des attributaires dont les noms et les parcelles figurent au tableau annexé au présent arrêté.

ARTICLE 4 : Le Préfet de Région, les Préfets des Départements, les Directeurs Régionaux de l'Environnement, des Eaux et Forêts, et de l'Agriculture de la Région de l'Agnéby sont chargés, chacun en ce qui le concerne de l'exécution du présent arrêté qui sera enregistré, publié, et communiqué partout où besoin sera.

Abidjan, le 18 OCT 2010

Le Ministre de l'Environnement,
des Eaux et Forêts

Karim FADIGA

AMPLIATIONS

- CABINET/MINEEF.....
- PREFECTURE ADZOPE.....
- PREFECTURE AGBOVILLE.....
- PREFECTURE ALEPE.....
- DIR GENERALE EAUX ET FORETS.....
- DIR. GENERALE SODEFOR.....
- DR EAUX ET FORETS ABIDJAN.....
- JORCI.....



ANNEXE ARRETE N°..... 00950.....

Nom et Prénoms	Parcelle	Superficie (ha)	Sommet	X	Y
BAMBA Mamadou	B1	74,41	1	439487	661388
			2	439311.138	660144,858
			3	440308,48	660336,638
			4	439403,499	660017,247
OUEDRAOGO Ousmane	B2	74,76	3	440308,48	660836,638
			4	439403,499	660017,247
			5	439762,061	659521,839
			6	440679,485	660349,99
AHUI Atsé Thomas	B3	49,88	5	439762,061	659521,839
			6	440679,485	660349,99
			7	440004,266	659187,197
			8	440917,877	660037,291
GOGUI ZEGBI	B4	29,75	8	440917,877	660037,291
			9	441157,562	659722,895
			25	440607,023	659204,516
			24	440372,474	659528,787
WOSSO Aboua Louis	B5	20,09	24	440372,474	659528,787
			25	440607,023	659204,516
			12	440242,281	658858,343
			7	440004,266	659187,197
EBROTTIE N'da Etienne	B6	30,13	9	441157,562	659722,895
			10	440810,697	659395,826
			13	441198,369	658888,41
			15	441542,229	659218,326
YAKE Henry	B7	25,32	10	440810,697	659395,826
			11	440523,384	659125,953
			20	440909,663	658610,857
			13	441198,369	658888,41

KONE YAHYA	B8	25,26	11	440523,384	659125,953
			12	440242,281	658858,343
			21	440622,876	658332,494
			20	440909,663	658610,857
BONI Jean Paul	B9	20	19	440928,915	658629,335
			21	440622,876	658332,494
			22	440909,411	657936,603
			18	441211,552	658232,65
AKA Sanga Joseph	B10	20	18	441211,552	658232,65
			16	441507,891	658523,469
			14	441226,783	658915,726
			19	440928,915	658629,335
BLESSON Gaspard	B11	19,74	14	441226,783	658915,726
			16	441507,891	658523,469
			17	441611,691	658624,488
			15	441542,229	659218,326
			SF	441775,112	658913,306
BOMO Ablan Gisèle	B12	14,57	17	441611,691	653624,488
			33	440909,411	657936,603
			23	441085	657694

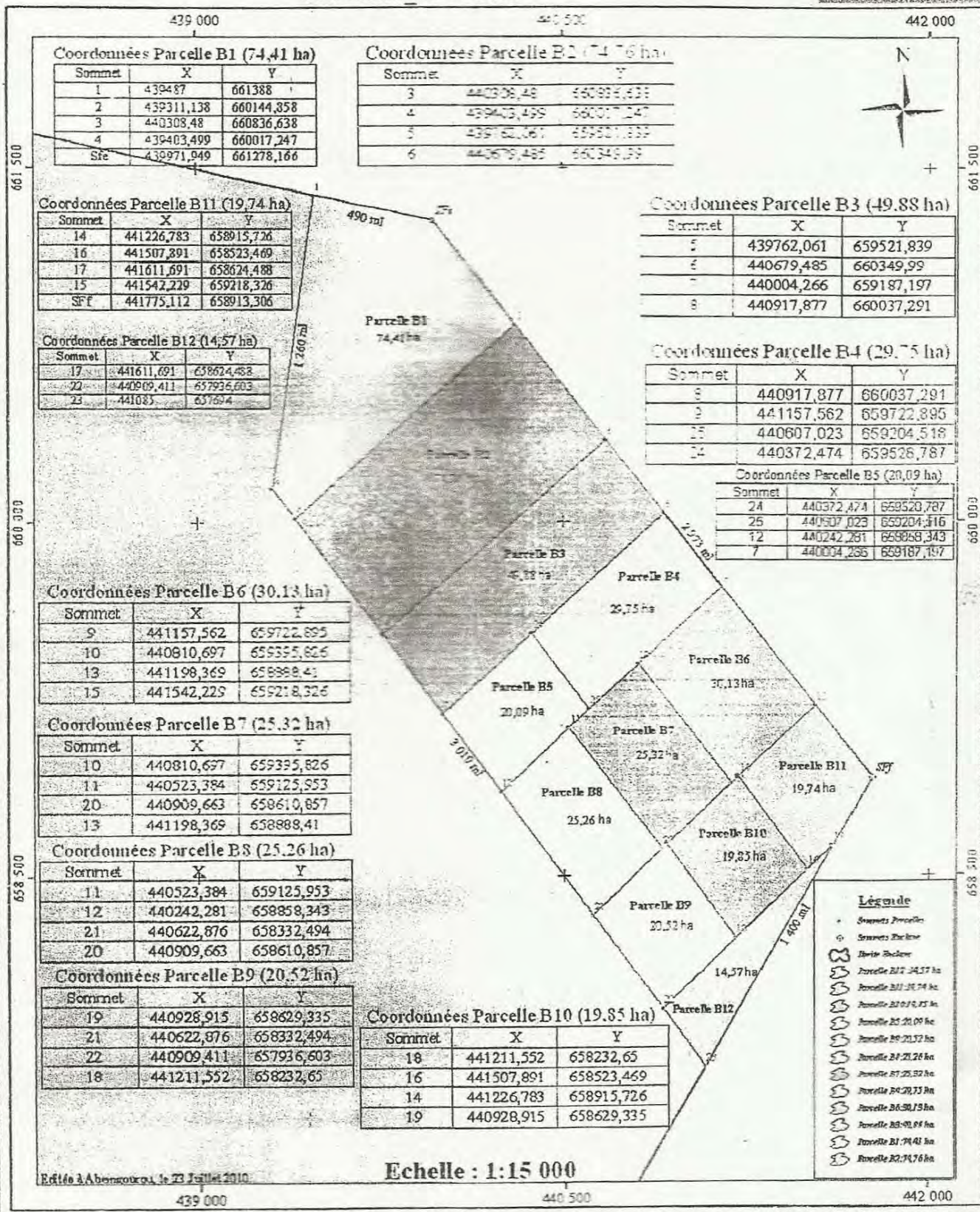
CENTRE DE GESTION D'ABENGOUROU

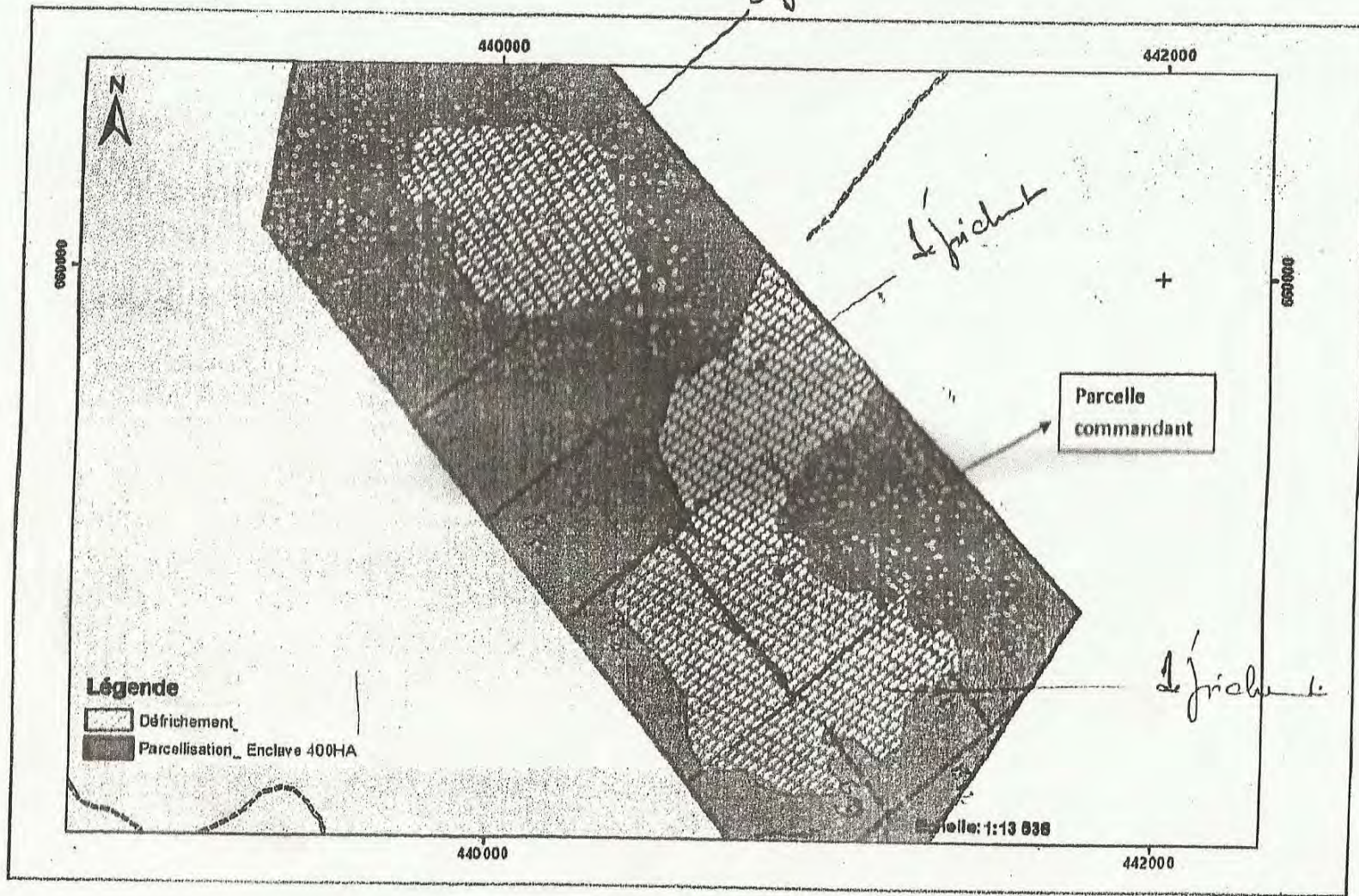
UNITE DE GESTION FORESTIERE DE MABI SUD

Forêt Classée de Mabi

Enclave de Mébifon : Bloc B

Carte du Parcellaire du Bloc B





03 20-23 02

[Handwritten scribble]

CENTRE DE GESTION D'ABENGOUROU

UNITE DE GESTION FORESTIERE DE MABI SUD

Forêt Classée de Mabi

Enclave de Méboufon

Bloc A : Superficie : 6 533,61 Ha, Périmètre : 34,82 km - Bloc B : Superficie : 404,28 Ha, Périmètre : 9,15 Km

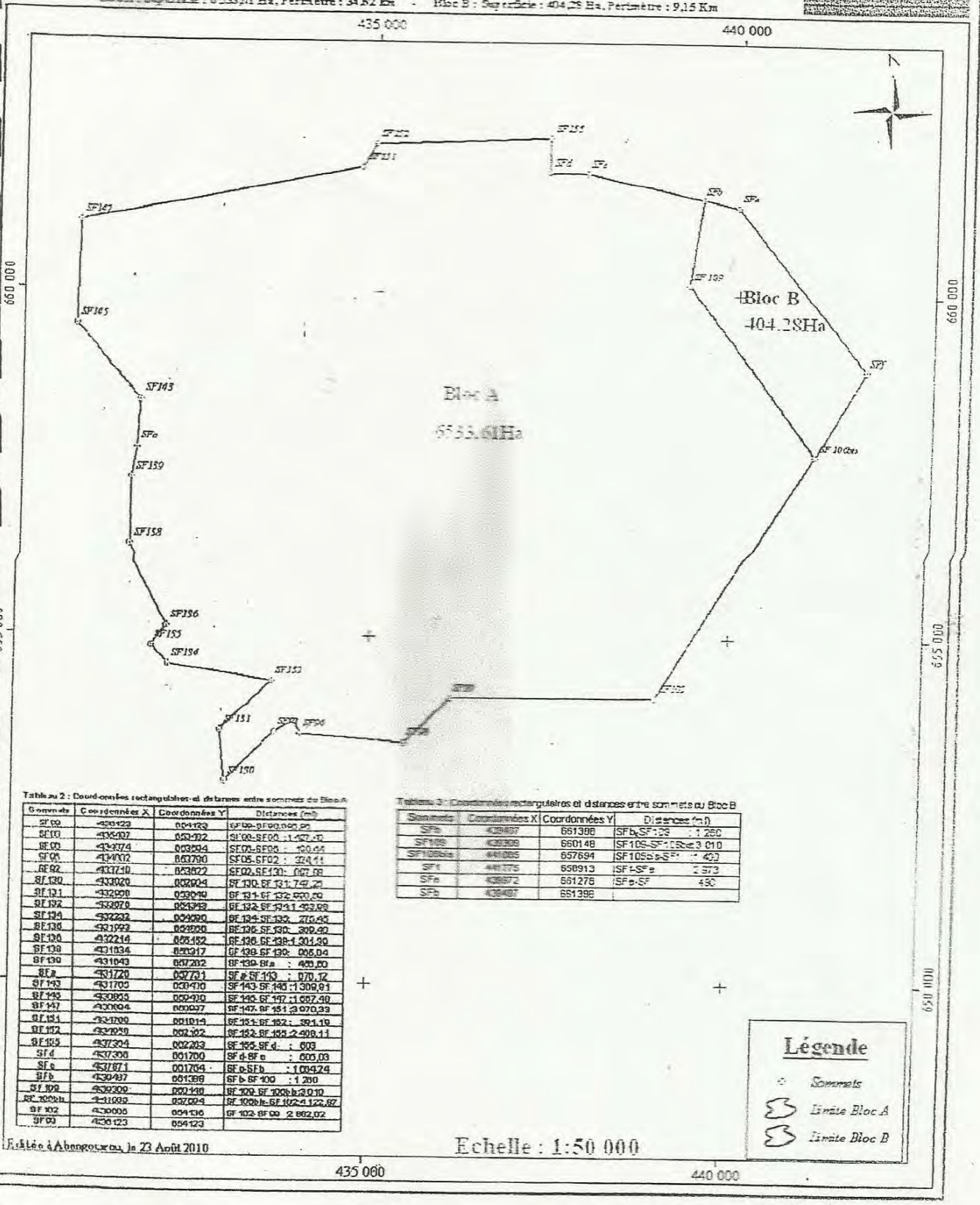


Tableau 2 : Coordonnées rectangulaires et distances entre sommets du Bloc A

Sommets	Coordonnées X	Coordonnées Y	Distances (m)
SF 01	430422	651129	SF 01-SF 02 : 1127,45
SF 02	432374	653294	SF 02-SF 03 : 200,64
SF 03	434402	653790	SF 03-SF 02 : 324,41
SF 04	437150	653822	SF 04-SF 130 : 667,88
SF 130	433020	653024	SF 130-SF 131 : 744,21
SF 131	432508	653040	SF 131-SF 132 : 670,00
SF 132	432072	652938	SF 132-SF 133 : 452,88
SF 133	432482	652980	SF 133-SF 132 : 270,45
SF 134	431972	652920	SF 134-SF 133 : 309,90
SF 135	432214	652482	SF 135-SF 134 : 301,30
SF 136	431834	652317	SF 136-SF 135 : 266,04
SF 137	431043	651202	SF 137-SF 136 : 400,00
SF 138	431720	651731	SF 138-SF 137 : 670,12
SF 139	431702	652410	SF 139-SF 138 : 1309,91
SF 140	433825	652410	SF 140-SF 139 : 11687,30
SF 141	433804	650627	SF 141-SF 140 : 2270,22
SF 142	432100	651014	SF 142-SF 141 : 384,10
SF 143	432020	652102	SF 143-SF 142 : 2408,11
SF 144	432304	652213	SF 144-SF 143 : 503
SF 145	432300	651700	SF 145-SF 144 : 603,03
SF 146	432071	651704	SF 146-SF 145 : 1044,74
SF 147	432097	651388	SF 147-SF 146 : 1200
SF 148	432000	651140	SF 148-SF 147 : 2310
SF 149	431080	652004	SF 149-SF 148 : 2122,67
SF 150	430000	654100	SF 150-SF 01 : 2862,02
SF 01	430423	654123	

Tableau 3 : Coordonnées rectangulaires et distances entre sommets du Bloc B

Sommets	Coordonnées X	Coordonnées Y	Distances (m)
SF 100	436987	661398	SF 100-SF 101 : 1260
SF 101	436988	660148	SF 101-SF 102 : 3010
SF 102	440085	657694	SF 102-SF 103 : 423
SF 103	440175	658913	SF 103-SF 104 : 2573
SF 104	436972	661276	SF 104-SF 100 : 490
SF 105	436987	661398	

Légende

- Sommets
- ⬢ Limite Bloc A
- ⬢ Limite Bloc B

Établie à Abengourou, le 23 Août 2010

Echelle : 1:50 000